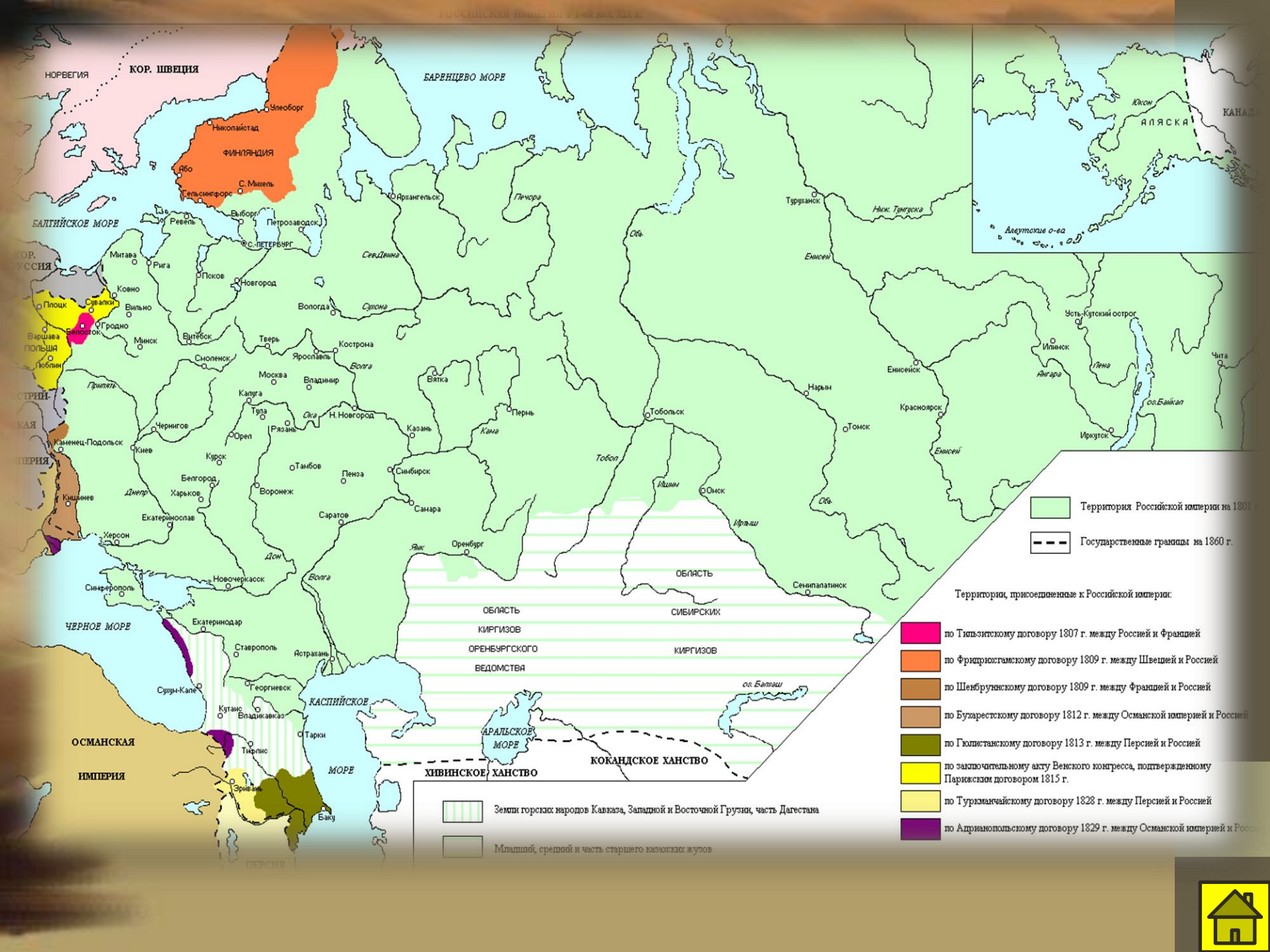


*Россия –  
многонациональная  
империя*





НОРВЕГИЯ  
КОР. ШВЕЦИЯ

БАРЕНЦЕВО МОРЕ

БАЛТИЙСКОЕ МОРЕ

КОР. РУССИИ

СТРИИ

ШЕРИЯ

ЧЕРНОЕ МОРЕ

ОСМАНСКАЯ  
ИМПЕРИЯ

ПЕРСИЯ



КАСПИЙСКОЕ  
МОРЕ

ХИВИНСКОЕ ХАНСТВО








КОКАНДСКОЕ ХАНСТВО

-  Земли горских народов Кавказа, Западной и Восточной Грузии, часть Дагестана
-  Младший, средний и часть старшего казахских жузов



-  Территория Российской империи на 1801 г.
-  Государственные границы на 1860 г.

Территории, присоединенные к Российской империи:

-  по Тильзитскому договору 1807 г. между Россией и Францией
-  по Фридрихсгамскому договору 1809 г. между Швецией и Россией
-  по Шенбрунскому договору 1809 г. между Францией и Россией
-  по Бухарестскому договору 1812 г. между Османской империей и Россией
-  по Гюльштанскому договору 1813 г. между Персией и Россией
-  по заключительному акту Венского конгресса, подтвержденному Парижским договором 1815 г.
-  по Туркманчайскому договору 1828 г. между Персией и Россией
-  по Адрианопольскому договору 1829 г. между Османской империей и Россией





Территория более 18 млн км²  
 Население 43,7 млн чел.  
 Количество губерний 41  
 Число городов около 400



**Сословия в России**  
 Дворяне 1% Мещане 2%  
 Крестьяне 90%  
 Духовенство 0,5% Казачество 3%

- Оливные районы производства шелка
- Центры металлургии и металлообработки
- Центры текстильного производства
- КАРЕЛИ Народы России
- ТЕРСКИЕ АЗАРКИ Кавказские войска

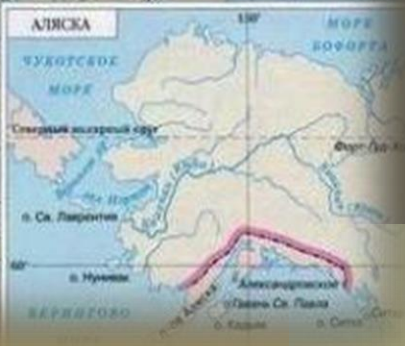


Оборот морской внешней торговли России в 1803 г. (млн руб.)

Море	Вывоз	Ввоз	Всего
Балтийское	49	30	79
Черное и Азовское	4,8	2,9	7,8
Белое	4,8	0,5	5,3
Каспийское	0,1	0,8	0,9

Производство чугуна и меди крупнейшими государствами в 1803 г. (тыс. т.)

Государство	чугуна	меди
Россия	163,4	2,8
Англия	156	5,3
Франция	140	—
Швейцария	59	0,6
Пруссия	50	—



Масштаб 1:20 500 000



# Пути присоединения к Российской империи новых территорий в XIX веке

Дата присоединения	Территории	События	Положение в составе Российской империи	Путь присоединения
1808 – 1809 гг.	Финляндия	<u>Русско-шведская война</u>	Автономия в рамках империи. Сенат – высший исполнительный орган (финны и шведы). Сейм – утверждал законы и налоги. Собственные таможенные правила, своя денежная единица – марка.	В результате военных действий.
1814 г.	<u>Царство Польское</u>	Поражение наполеоновской Франции	После антирусского <u>восстания 1830 – 1831 гг.</u> Николай I упразднил конституцию и сейм. Управлялась генерал-губернатором.	Завоевание.



Дата присоединения	Территории	События	Положение в составе Российской империи	Путь присоединения
1806 - 1812 гг.	Бессарабия	<u>Русско-турецкая война</u>	Элементы автономии. При Николае I – общеимперское управление.	В результате военных действий.
1804 - 1813 гг.	Дагестан, северный <u>Азербайджан</u> , восточная <u>Грузия</u>	<u>Русско-иранская война</u> , (Гюлистанский мир)	Присоединение к России избавило эти народы от захвата Ираном и Турцией.	Добровольное вхождение.
1826 - 1828 гг.	Ереванское (Восточная Армения) и Нахичеванское ханство	<u>Русско-иранская война</u> (Туркманчайский договор)	Присоединение к России избавило эти народы от захвата Ираном и Турцией.	В результате войны с другим государством.
1828 – 1829 гг.	Черноморское побережье Кавказа, южные грузинские земли, дельта Дуная	<u>Русско-турецкая война</u> (Адрианопольский мир)	Присоединение к России избавило эти народы от захвата Ираном и Турцией.	В результате войны с другим государством.



Дата присоединения	Территории	События	Положение в составе Российской империи	Путь присоединения
1817 – 1864 гг.	<u>Северный Кавказ</u>	<u>Кавказская война</u>	Способствовало развитию культуры и экономики народов <u>Северного Кавказа</u> .	Завоевание.
Первая четверть XIX века.	<u>Казахское ханство</u>	Постепенный процесс	Колониальный характер.	Добровольное вхождение.
1860 – 1870-е гг.	Бухарский эмират, Кокандское и Хивинское ханства	Завоевание <u>Средней Азии</u>	Колониальный характер.	Завоевание.
1860 г.	Приморский край на Дальнем Востоке	Пекинский договор	Освоение территорий.	В результате мирного договора.





**16.III.1808** Объявление Россией войны Швеции

Районы сосредоточения войск сторон

○ шведских ○ русских

Направления действий войск сторон

➔ шведских ➔ русских

Действия флотов:

➔ русского  
➔ шведского  
➔ английского

Переходы по льду русских войск через Ботнический залив в марте 1809 г.

Заключение Фридрихсгамского мирного договора между Россией и Швецией по которому территория Финляндии и Аландских островов отошла к России

**5.IX.1809**

✕ Важнейшие сражения и их даты

☆ Крепости

Васа Даты взятия населенных пунктов

**16.III.1808**

Масштаб 1:6 250 000






**ПОЛЬСКОЕ ВОССТАНИЕ 1830-1831 гг.**



Границы государств

Восточная граница Королевства



Восточная граница польских земель в составе России

Места и даты важнейших сражений







Remarks:  
 Claims of Russia 1  
 Prussia 2  
 Austria 3

# POLAND

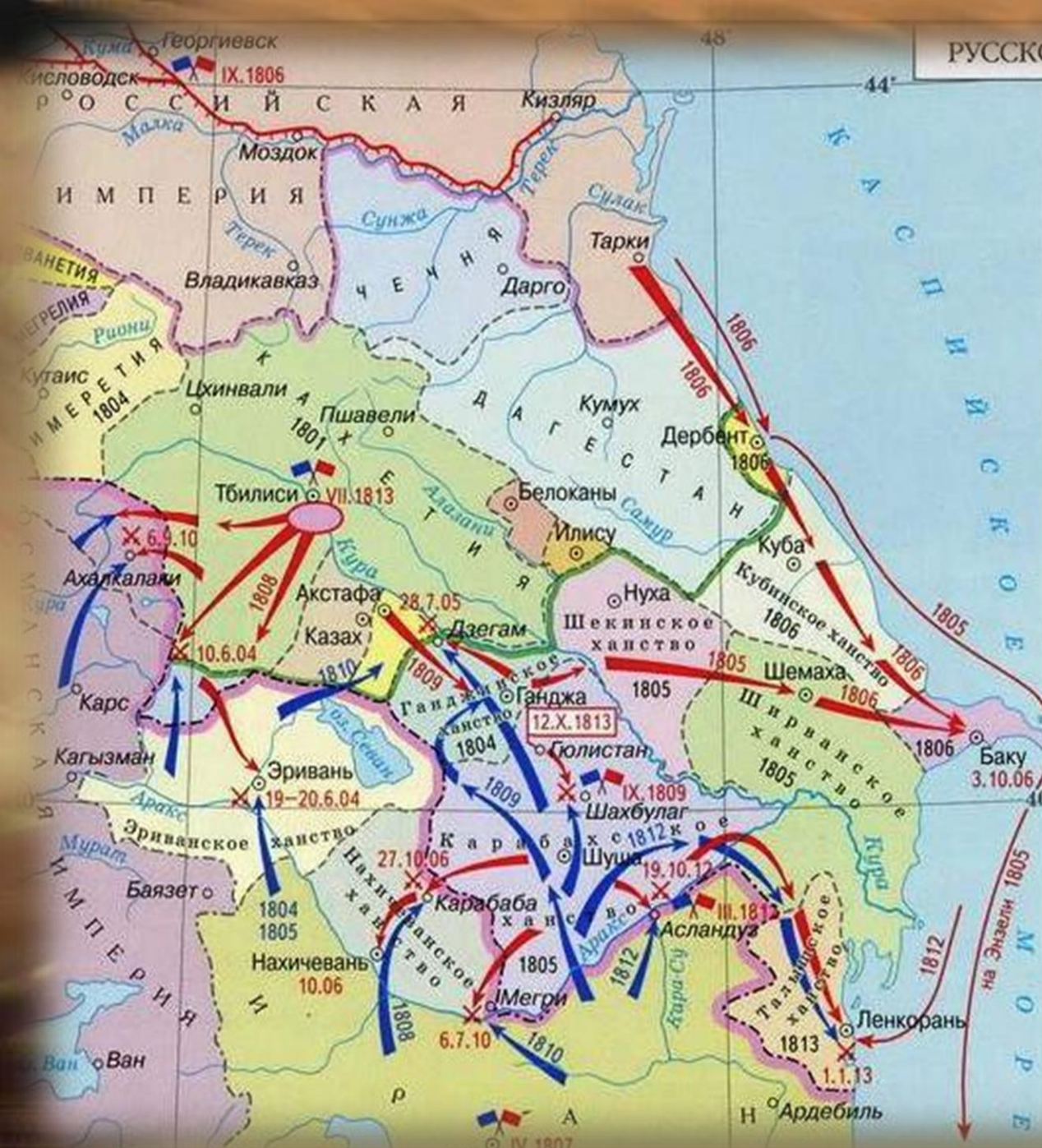
~1814~

Long. East from Philad.





РУССКО-ИРАНСКАЯ ВОЙНА. 1804—1813 гг.



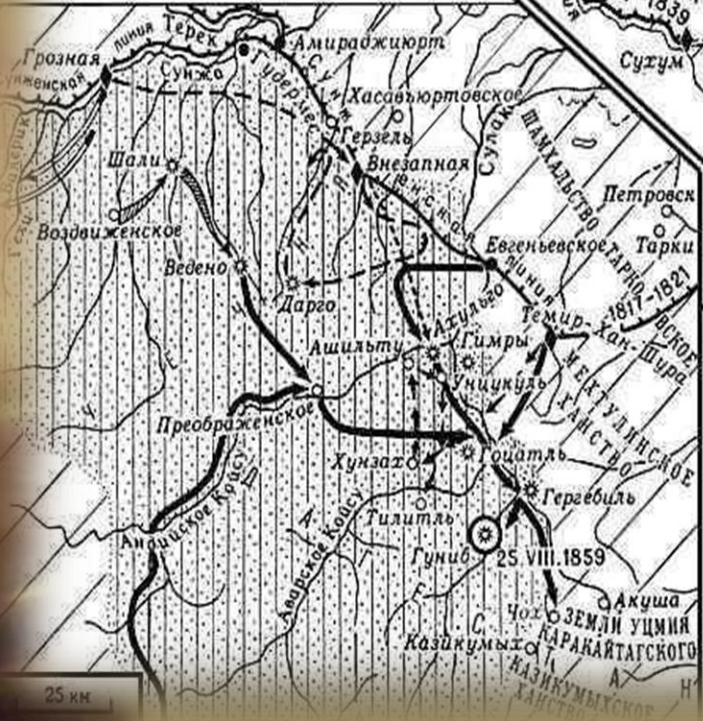
-  Граница Российской империи к 1800 г.
-  Границы феодальных государств Закавказья
-  Северная граница владений Ирана к 1800 г.
-  Кавказские укрепленные линии
-  Район сосредоточения главных сил русских войск к июню 1804 г.
- Основные направления действий сторон:
  -  иранских войск
  -  русских войск и флота
-  Важнейшие сражения и их даты
-  Места и даты мирных переговоров
-  Заключение Гюлистанского мирного договора
-  1803
-  Граница Российской империи на 1813 г.





- 1830 Укрепленные линии и годы их основания
- ◆ ● Крепости и укрепления
- Военно-Грузинская дорога
- - - Военно-Сухумская дорога (строилась в 1828—1878гг.)
- Военно-Осетинская дорога (строилась в 1858—1888гг.)
- Действия царских войск в 1818—1826гг.
- Действия царских войск в 1861—1864гг.
- Походы Гази-Магомеда в 1830—1832гг.
- Наступательные действия Шамиля в 1840—1854 гг.
- Территория имамата в 40-х гг.
- ★ Районы массового выселения горцев в 50—60-х гг.

**ДЕЙСТВИЯ ЦАРСКИХ ВОЙСК ПРОТИВ ШАМИЛЯ в 1837-1859 гг.**



- Направления действий отрядов
- К.К.Фези 7 мая—5 сентября 1837г.
  - П.Л.Грaббе 9 мая—3 сентября 1839г.
  - А.В.Гaлaфeсeвa 6—11 июля 1840г.
  - М.С.Воронoвa 29 мая—3 сентября 1845г.
  - Н.И.Евдoкимoвa 7 февраля—1 апреля 1859г.
  - А.И.Бaрятинскoгo в конце июня—25 августа 1859г.
  - ★ Опорные пункты Шамиля
  - ★ Взятие Гунибa царскими войсками 25 августа 1859 г.

**КАВКАЗСКАЯ ВОЙНА 1817-1864 гг.**



- Российская империя к 1817г.
- Территории, присоединенные к Российской империи
  - в 1828—1829гг.
  - в 1858—1859гг.
  - в 1864гг.
- Вступление царских войск в Кизляр 17 июля 1817г.
- Вступление царских войск в Кхабзду 21 мая 1864г.

25 км



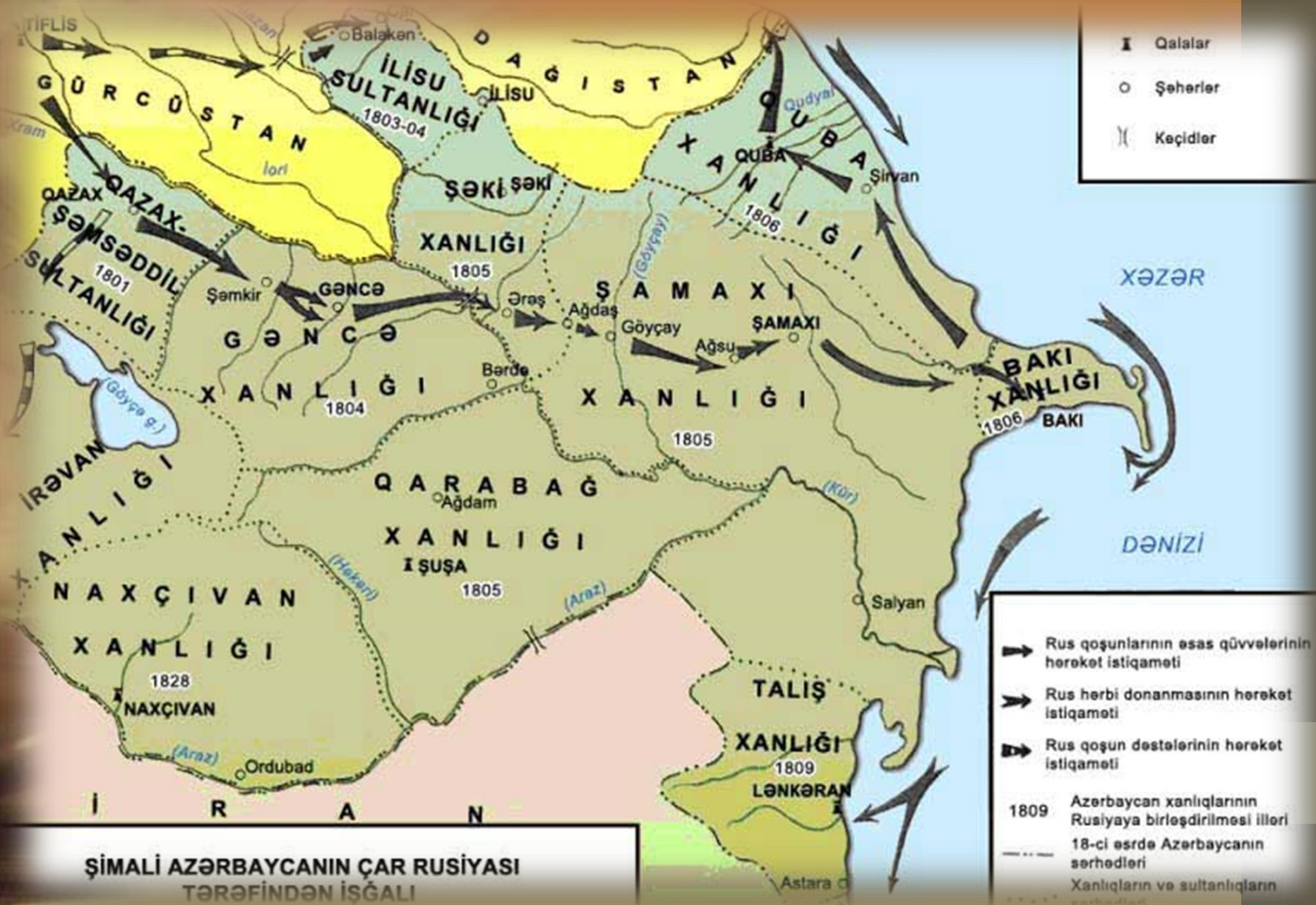


- Территории к 1774–1777 гг.**
- Российская империя
  - Нейтральные земли между Российской и Османской империями, отданные в России по Кючук-Кайнарджийскому миру 1774 года
  - Государства и территории в номинальных границах Ирана
  - В том числе:**
  - Кубанские князья и зависимые/присоединенные князья (с 1763 г.)
  - Бутанские и князья, зависящие от Картли-Какетинского царства к середине 1770-х гг.
  - Армянские князья Карабага
  - Османская империя
  - Государства и территории, зависящие от Османской империи (в том числе Крымское ханство до 1774 г.)
  - Русские укрепленные линии
  - Князьства и князья





# Присоединение Азербайджана.



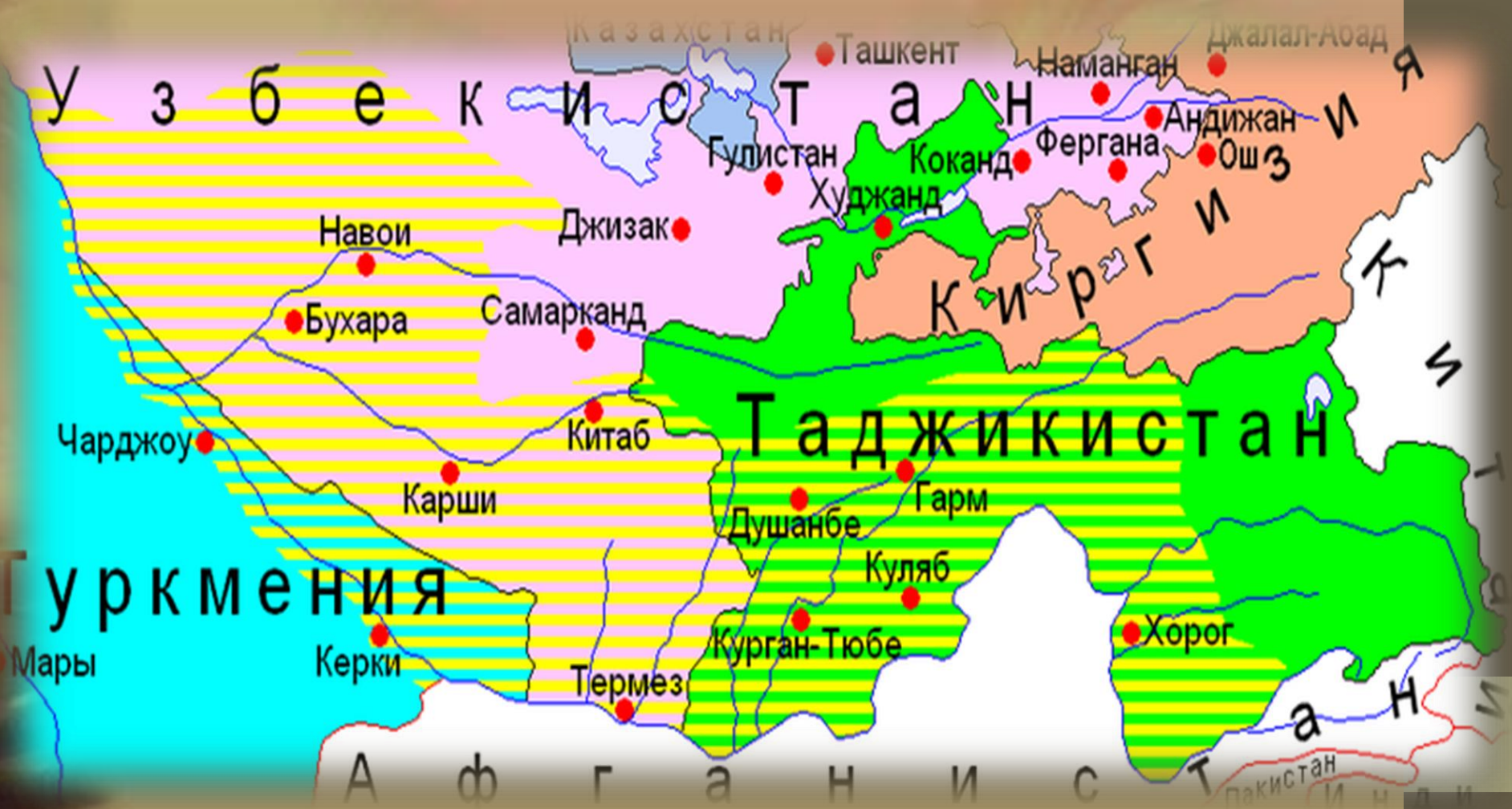
Карта Грузии в конце XIX в.







# Бухарский эмират в границах современных среднеазиатских республик



# Среднеазиатские владения России в начале XX века



- Уральская область
- Акмолинская область
- Семиреченская область
- Самаркандская область
- Хивинское ханство
- Закаспийская область
- Тургайская область
- Семипалатинская область
- Сырдарьинская область
- Ферганская область
- Бухарский эмират





# ЦИНСКАЯ ИМПЕРИЯ

- Границы государства в 1825 году
- Торговые пути
- Направление походов кокандских войск
- Киргизские укреплённые пункты
- Кокандские крепости, построенные для закрепления на завоеванных территориях
- Места и даты восстаний киргизов
- Восстание казаков в Коканде в 1825 г.
- Восстание южных киргизов в 1842 г.
- Восстание русских киргизов в 1843 г.
- Борьба против Кашгара Кашимова в 1843—1844 гг.
- Восстание пуйских киргизов в 1857 г.
- Первый этап восстания киргизов 1873—1876 гг. (1873—1874 гг.)
- Поход Кашгарца Кашимова
- Место гибели К. Кашимова





Младший Джуз

Средний Джуз

Касахи

Аральское море

Мангыстау

Каспийское море

Хорезм

Гургандж

Хива

Ургенч

Бухарское ханство

Туркмены

Мерв

Персия

Хивинское ханство



# Присоединение Казахстана и Средней Азии



Примерные территории кочевий жузов в начале XX века.



# До присоединения к России

## Средняя Азия

Бухарский эмират

Кокандское ханство

Хивинское ханство



Узбеки, таджики, киргизы, туркмены, каракалпаки

Часть южно-казахских и туркменских земель

Центр - Ферганская долина.  
Ханы владели частью таджикских земель, Киргизией.

Часть южно-казахских и туркменских земель. Центр – земли по нижнему течению Амударьи. Подчиняли каракалпаков.

Междоусобные войны

- хозяйственное отставание;
- ухудшение бедственного положения народных масс





# Проникновение России в Среднюю Азию

С севера

Со стороны Каспийского моря

Столкновения с ханствами из-за казахских, киргизских и туркменских земель.

- падение Кокандского ханства;
- Бухарский эмират и Хивинское ханство, сохранив внутреннюю самостоятельность, стали протектами России;
- образование Туркменского края на остальной территории Средней Азии;
- 1895 г. заключение договора с Англией об установлении на Памире границы между Россией и Афганистаном



# Заселение Сибири и Дальнего Востока

- необходимость приспособления земледельческой культуры и всего хозяйственного быта к новым природным условиям;
- преодоление огромных расстояний;
- трудности, вызванные “обживанием” бескрайних просторов

## Заселение

### Казачи:


- переселившиеся;
- представители коренного населения.

Ссыльнопоселенцы из губерний Центральной России.



# *Пограничные вопросы*

- 1858 г. в Айгуне был заключен российско-китайский договор о торговле и разграничении территории в Приамурье и Приморье. Закрепление за Россией левого берега Амура, за Китаем – правый берег до реки Уссури. ( Содействовал [Н.Н. Муравьев](#));
- в 1860 г. Приморье (Уссурийский край) было признано по Пекинскому договору принадлежащим России;
- 1875 г. Соглашение между Россией и Японией о признании Сахалина российской территорией и о передаче Японии Курильских островов



# Н. Н. Муравьёв



НИКОЛА́Й НИКОЛА́ЕВИЧ  
МУРАВЬЁВ-АМУ́РСКИЙ  
(11/23 АВГУСТА 1809—  
18/30 НОЯБРЯ 1881,  
ПАРИЖ) — ГРАФ,  
РОССИЙСКИЙ  
ГОСУДАРСТВЕННЫЙ  
ДЕЯТЕЛЬ, С 1847 ПО 1861  
ГОД БЫЛ ГЕНЕРАЛ-  
ГУБЕРНАТОРОМ  
ВОСТОЧНОЙ СИБИРИ.



# Этнический состав населения России в конце XIX века

Народы	в тыс.	в %
Русские	55667,5	44,31
Украинцы	22380,6	17,81
Белорусы	5885,6	4,68
<b>Всего восточные славяне</b>	<b>83933,7</b>	<b>66,80</b>
Карелы	208,1	0,17
Ижорцы	13,8	0,01
Вепсы	25,8	0,02
Саамы (лопары)	1,8	0,00
Коми (зыряне)	258,3	0,20
Ненцы (самоеды)	15,9	0,01
<b>Всего народы европейского Севера</b>	<b>523,7</b>	<b>0,42</b>
Волжские татары	1834,2	1,46
Чуваши	843,8	0,67
Мордва	1023,8	0,81
Мари (черемисы)	375,4	0,30
Удмурты (вотяки)	420,8	0,33
Башкиры	1321,4	1,05
Тептяри	117,8	0,09
<b>Всего народы Поволжья и Урала</b>	<b>5937,2</b>	<b>4,73</b>
Сибирские татары	50,0	0,04
Ханты (остяки)	19,7	0,02
Манси (вогулы)	7,7	0,01
Хакасы и др.	37,7	0,03
Шорцы	12,0	0,01
Алтайцы	40,0	0,03
Буряты	288,7	0,23
Эвенки (тунгусы)	65,5	0,05
Якуты	227,4	0,18
Чукчи	11,8	0,01
Остальные	21,6	0,02
<b>Всего народы Сибири</b>	<b>782,1</b>	<b>0,62</b>
Калмыки	190,6	0,15
Ногайцы	64,1	0,05
Крымские татары	220,0	0,18
<b>Всего народы европейской степи</b>	<b>474,7</b>	<b>0,38</b>
Эстонцы	1002,7	0,80
Латыши	1435,3	1,14
Финны	143,1	0,11
Шведы	14,22	0,01
Поляки	7931,3	6,31

Литовцы	1659,13	1,32
Евреи	5063,2	4,03
Румыны/Молдаване	1121,7	0,89
Болгары	172,5	0,14
Гагаузы	55,8	0,04
<b>Всего народы западных губерний</b>	<b>18598,9</b>	<b>14,81</b>
Грузины	1352,5	1,08
Армяне	1173,1	0,93
Азербайджанцы	1440	1,15
Курды	99,9	0,08
Абхазы	72,1	0,06
Остальные	302,2	0,24
<b>Всего народы Закавказья</b>	<b>4439,8</b>	<b>3,53</b>
Чеченцы	226,5	0,18
Аварцы	212,7	0,17
Осетины	171,7	0,14
Лезгины	159,2	0,13
Кабардинцы	98,6	0,08
Даргинцы	130,2	0,10
Кумыки	83,4	0,07
Ингуши	47,4	0,04
Лакцы и табасараны	90,8	0,07
Черкесы	44,7	0,04
Карачаевцы	27,2	0,02
Балкарцы	27,1	0,02
Остальные	1,6	0,00
<b>Всего народы Северного Кавказа</b>	<b>1321,1</b>	<b>1,05</b>
Казахи	3881,8	3,09
Киргизы	634,8	0,51
Узбеки	1800,1	1,43
Таджики	350,4	0,28
Туркмены	281,4	0,22
Каракалпаки	104,3	0,08
Уйгуры	100	0,08
<b>Всего народы Средней Азии</b>	<b>7152,8</b>	<b>5,69</b>
Немцы	1790,5	1,43
Греки	186,9	0,15
Цыгане	44,53	0,04
Корейцы	26,0	0,02
Остальные	334	0,27
<b>Всего группы-диаспоры</b>	<b>2470,9</b>	<b>1,97</b>
<b>Всего население России</b>	<b>125640</b>	<b>100,0</b>



# Выводы

1. В течении XIX века шло расширение территории Российской империи, особенно в южном направлении.
2. Становлении России крупнейшей державой, не считая Британской империи.
3. Появление новых городов, строительство дорог, развитие промышленности.
4. Рост населения Сибири и Дальнего Востока.
5. Формирование многонационального государства.
6. Окраины втягивались во всероссийский рынок.
7. Присоединение новых земель требовало больших ресурсных затрат и затрудняло решение задач модернизации страны.

